




PROSTORNI PLAN UREĐENJA OPĆINE BRESTOVAC Izmjene i dopune

4. GRADEVINSKO PODRUČJE NASELJA
4.20. PERENCI I POŽEŠKI BRĐANI
T5 - IZDOJENO GRADEVINSKO PODRUČJE UGOSTITELJSKO-
TURISTIČKE I REKREACIJSKE ZONE "Perenci" (T2)


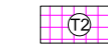
TUMAČ ZNAKOVLJA

GRADEVINSKO PODRUČJE NASELJA


-  GRANICA GRADEVINSKOG PODRUČJA
-  IZGRADENI DIO GRADEVINSKOG PODRUČJA NASELJA
-  NEIZGRADENI DIO GRADEVINSKOG PODRUČJA NASELJA

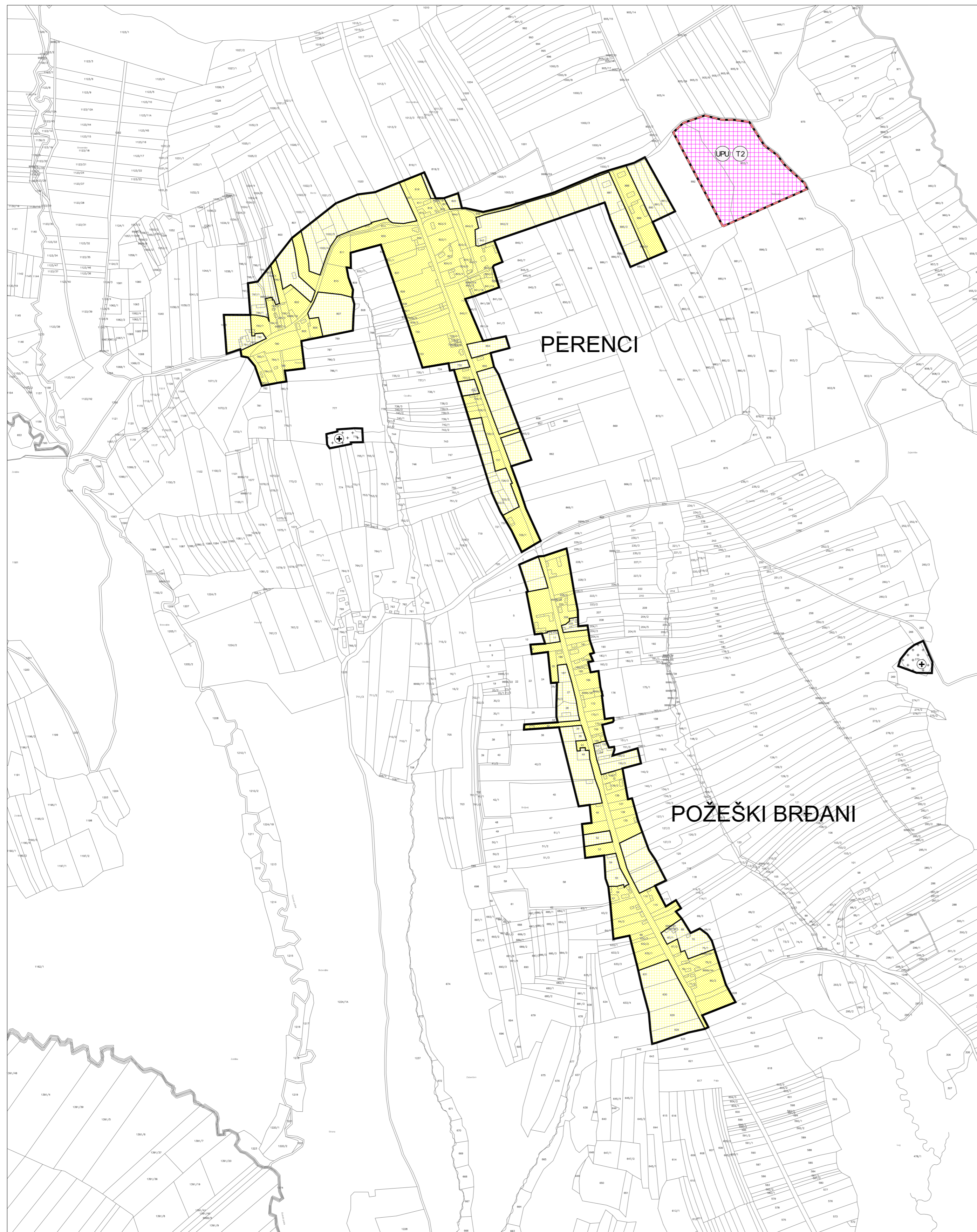
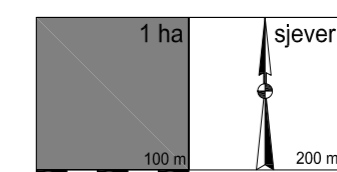
-  GROBLJE


GRADEVINSKO PODRUČJE GOSPODARSKE NAMJENE

-  GRANICA GRADEVINSKOG PODRUČJA
-  UGOSTITELJSKO-TURISTIČKA I REKREACIJSKA ZONA - planirano

OBUHVAT OBVEZNE IZRADJE PROSTORNOG PLANA

-  GRANICA OBUHVATA UPU-a
T5 - IZDOJENO GRADEVINSKO PODRUČJE UGOSTITELJSKO-TURISTIČKE I REKREACIJSKE ZONE "Perenci" (T2)



Županija: POŽEŠKO-SLAVONSKA ŽUPANIJA Općina: BRESTOVAC		
Naziv prostornog plana: PROSTORNI PLAN UREĐENJA OPĆINE BRESTOVAC Izmjene i dopune		
Naziv kartografskog prikaza: GRADEVINSKO PODRUČJE NASELJA PERENCI I POŽEŠKI BRĐANI T5 - IZDOJENO GRADEVINSKO PODRUČJE UGOSTITELJSKO-TURISTIČKE I REKREACIJSKE ZONE "Perenci" (T2)		
Broj kartografskog prikaza: 4.20.	Mjerilo kartografskog prikaza: 1 : 5000	
Osnova za izradu plana: Odluka Općinskog vijeća o Izradi Izmjene i dopune PPUO Brestovac ("Službeni glasnik općine Brestovac", br.3/11)		Odluka Općinskog vijeća o donošenju Izmjene i dopune PPUO Brestovac ("Službeni glasnik općine Brestovac", br.3/12)
Javna rasprava (datum objave): 17. veljače 2012.god.		Javni uvid održan: od: 27. veljače 2012.god. do: 13. ožujka 2012.god.
Pečat tijela odgovornog za provođenje javne rasprave: M.P.		Odgovorna osoba za provođenje javne rasprave: Zdravko Mandić, ing.
Suglasnost Župana na Konačni prijedlog Izmjene i dopune PPUO Brestovac prema članku 98. Zakona o prostornom uređenju i gradnji ("NN", br. 76/07, 38/09, 55/11, 90/11 i 50/12), Klasa: 350-02/12-01/18, Urbroj:2177/1-01-01-12-4 od 12. srpnja 2012.god.		
Pravna osoba koja je izradilo Plan: ZAVOD ZA PROSTORNO UREĐENJE POŽEŠKO-SLAVONSKE ŽUPANIJE Županijska 7, 34000 POŽEGA		
Pečat pravne osobe koja je izradila Plan: M.P.		Odgovorna osoba: Ravnatelj Zavoda: Mladenko Soldo, mag.ing.aedif.
Odgovorni voditelj: Renata Madunić-Hajek, mag.ing.arch. ovlaštena arhitekta urbanistica		Koordinator izrade Plana: Zdravko Mandić, ing.
Stručni tim u izradi Plana: 1. Mladenko Soldo, mag.ing.aedif. 2. Renata Madunić-Hajek, mag.ing.arch. 3. Gordana Boban, mag.ing.arch. 4. Davor Šarić, mag.ing.techn.lign. 5. Marija Franjić, bacc.admin.publ. 6. Dragica Obradović, bacc.ing.aedif. 7. Tihomir Bahora, bacc.ing.aedif.		Vanjski suradnici: 1. Željko Obradović, mag.iur. 2. Branka Kuba, mag.oec. 3. Elvira Mirković, mag.ing.agr. 4. mr.sc. Tomislav Crnjac,
Pečat predstavničkog tijela: M.P.		Predsjednik predstavničkog tijela: Tomo Vrhovac
Istovjetnost ovog prostornog plana s izvornikom ovjerava: Mladenko Soldo, mag.ing.aedif.		Pečat nadležnog tijela: M.P.