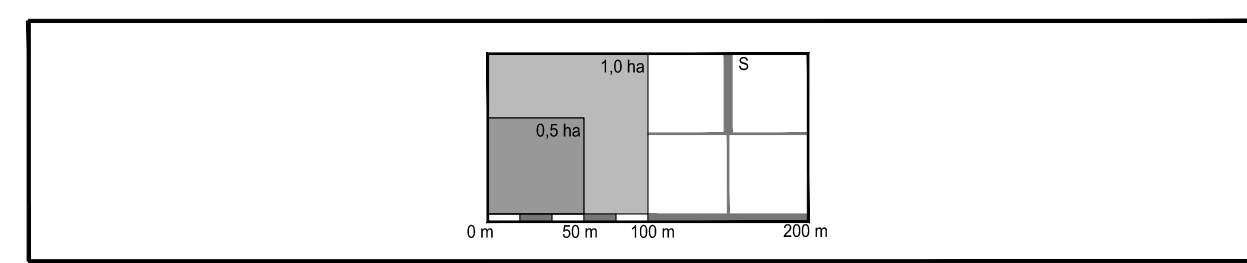


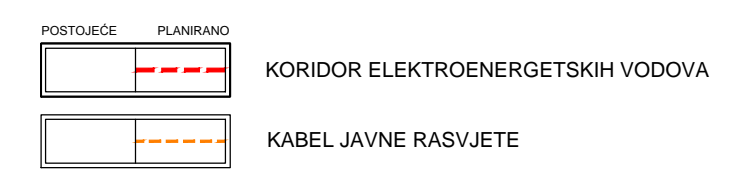
# URBANISTIČKI PLAN UREĐENJA GOSPODARSKE ZONE NURKOVAC



## 0.GRANICE



## 1.ELEKTROENERGETSKA MREŽA I JAVNA RASVJETA

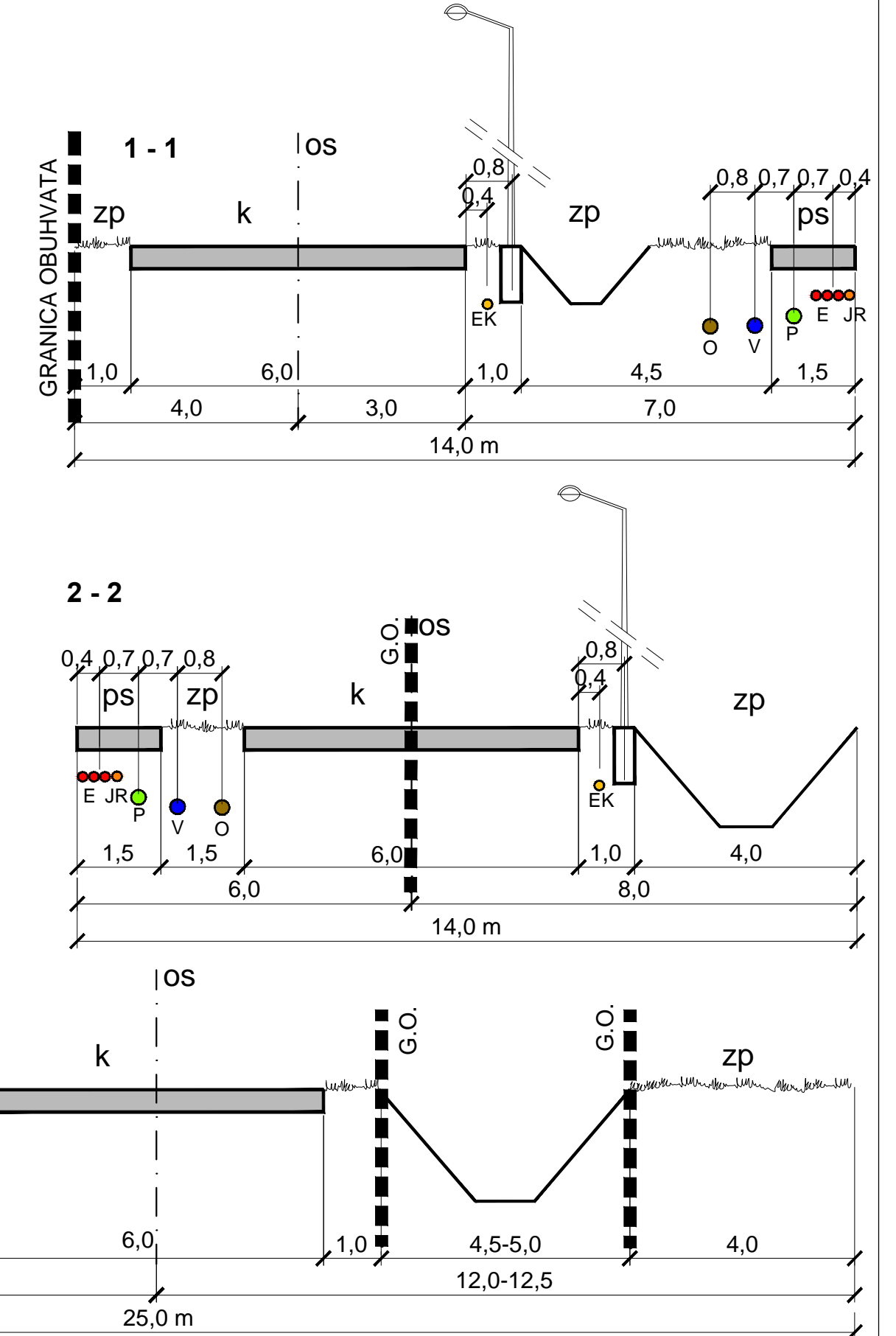


## 2.PLINOOPSKRBA



k	kolnik
ps	pješačka staza
zp	zeleni pojas
●	vodovi elektroničkih komunikacija
●	javna rasvjeta
●	plinovod
●	vodovi elektrodistribucije
●	vod vodoopskrbe
●	vod odvodnje

Karakteristični poprečni presjeci MJ 1:100



Županija: Grad:	<b>POŽEŠKO-SLAVONSKA ŽUPANIJA OPĆINA BRESTOVAC</b>	
Naziv prostornog plana:	<b>URBANISTIČKI PLAN UREĐENJA GOSPODARSKE ZONE NURKOVAC</b>	
Naziv kartografskog prikaza:	<b>PROMETNA, ULIČNA I KOMUNALNA INFRASTRUKTURNA MREŽA ELEKTROENERGETIKA, JAVNA RASVJETA I PLINOOPSKRBA</b>	
Broj kartografskog prikaza:	<b>2.B</b>	Mjerilo kartografskog prikaza: <b>1: 1 000</b>
Odluka o izradi Plana: Službeni glasnik Općine Brestovac broj 9/2019	Odluka predstavničkog tijela o donošenju plana : Službeni glasnik Općine Brestovac broj 6/2020	
Javna rasprava (datum objave): 12. i 13.06.2020.	Javni uvid održan od: 16.06.2020. do: 15.07.2020.	
Pečat tijela odgovornog za provođenje javne rasprave:	Odgovorna osoba za provođenje javne rasprave:  <b>ZDRAVKO MANDIĆ</b>	
Pravna osoba/tijelo koje je izradio plan:	Pečat pravne osobe koja je izradila plan:	Odgovorna osoba:  <b>KRUNOSLAV LIPIĆ, dipl.ing.arh</b>
<b>ZAVOD ZA PROSTORNO PLANIRANJE, d.d. OSIJEK</b>		
Odgovorni voditelj:	<b>SANDRA HORVAT, dipl.ing.arh</b>	
Stručni tim u izradi plana: 1. SANDRA HORVAT, dipl.ing.arh 2. VLADO SUDAR, dipl.ing.grad. 3. STJEPAN STAKOR, dipl.ing.kult.tehn. 4. IVICA BUGARIĆ, dipl.ing.grad. 5. STOJAN STOJKOVIĆ, dipl.lur. 6. TOMISLAV FIALA, grad.teh.nis.		
Pečat predstavničkog tijela:	Predsjednik predstavničkog tijela:  <b>TOMO VRHOVAC</b>	
Istovjetnost ovog prostornog plana s izvornikom ovjerava:	Pečat nadležnog tijela:	